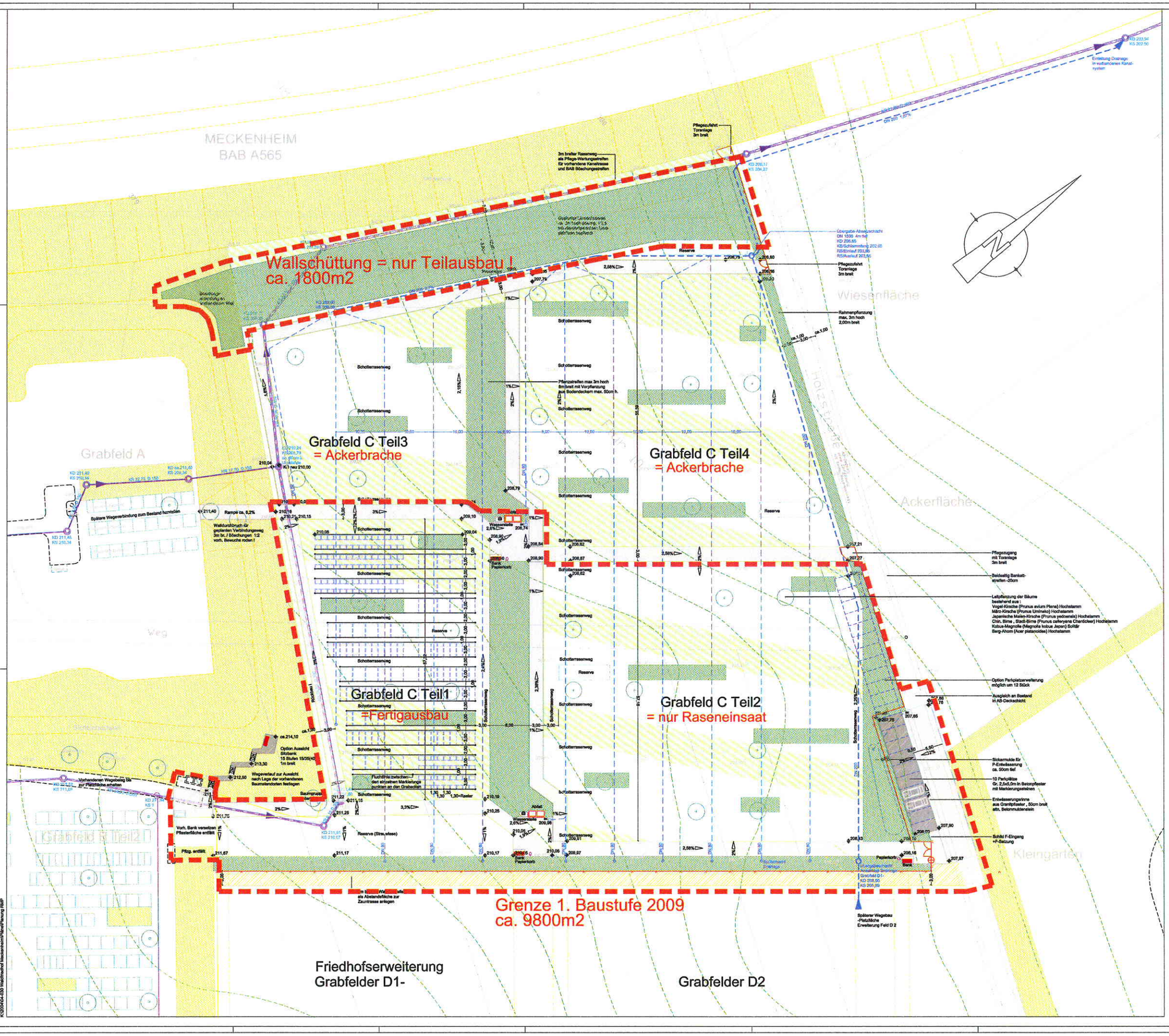

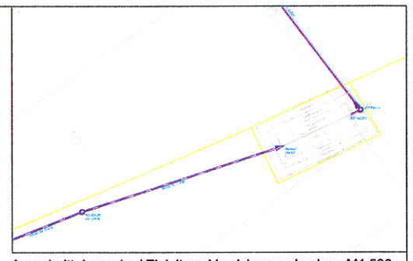

Ausschnitt Lageplan/ Einleitung Versickerungsbecken M1:500

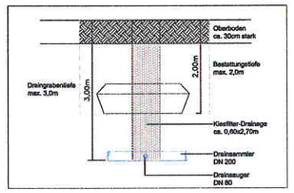

Regelschnitt Tiefendrainage mit Kiesfilter
= Fertigausbau Grabfeld C1-C4

Alle Maße sind vor Ort auf ihre Richtigkeit zu überprüfen.
Unklarheiten sind mit der Bauüberwachung vor Ort abzustimmen.
Kanalbestand wurde über Plankopien der Stadt Meckenheim nachrichtlich in den Plan übernommem. (12.11.2008/HS)
Tiefendrainage lt. Geologischem Gutachten
Geotechnisches Büro Leischner in Bonn .

Planänderungsliste

Index	Bemerkung	Datum	Name
a	1. Baustufe Grenzen eingetragen lt. Angabe Stadt Meckenheim	26.05.2009	HS
b	Ergänzt lt . Besprechung am 03.06.2009	05.06.2009	HS

Bauherr
Stadt Meckenheim
Bahnhofstraße 22
53333 Meckenheim

Gesehen: Datum / Unterschrift
Freigabe: Datum / Unterschrift

Projekt
Waldfriedhof Meckenheim - Merl
Erweiterungsfläche Ges ca. 16300m2
BA / Belegungsfeld C1-C4

Planinhalt	Lageplan	Datum: März 2009	bearbeitet: HS/HS
Leistungsphase	Ausführungsplanung Grabfeld C1/C2 + Drainage	Maßstab: 1:250	Höhenbezug: NN
Planbezeichnung	04-030_5_lp_01	Plan / Index: 01 b	Format: 1188/841

RMP Stephan Lenzen Landschaftsarchitekten
53177 Bonn Klosterbergstraße 101 Tel 0228/953570 Fax 0228/331083
mail@RMP-Landschaftsarchitekten.de www.RMP-Landschaftsarchitekten.de

Geprüft RMP Stephan Lenzen Landschaftsarchitekten:

Datum / Unterschrift

Weitergabe sowie Vervielfältigung dieser Unterlage, Verwertung und Mitteilung ihres Inhalts ist nicht gestattet, soweit nicht ausdrücklich zugestanden. Zuwiderhandlungen verpflichten zu Schadensersatz.
Alle Rechte vorbehalten.