Geltende Fassung

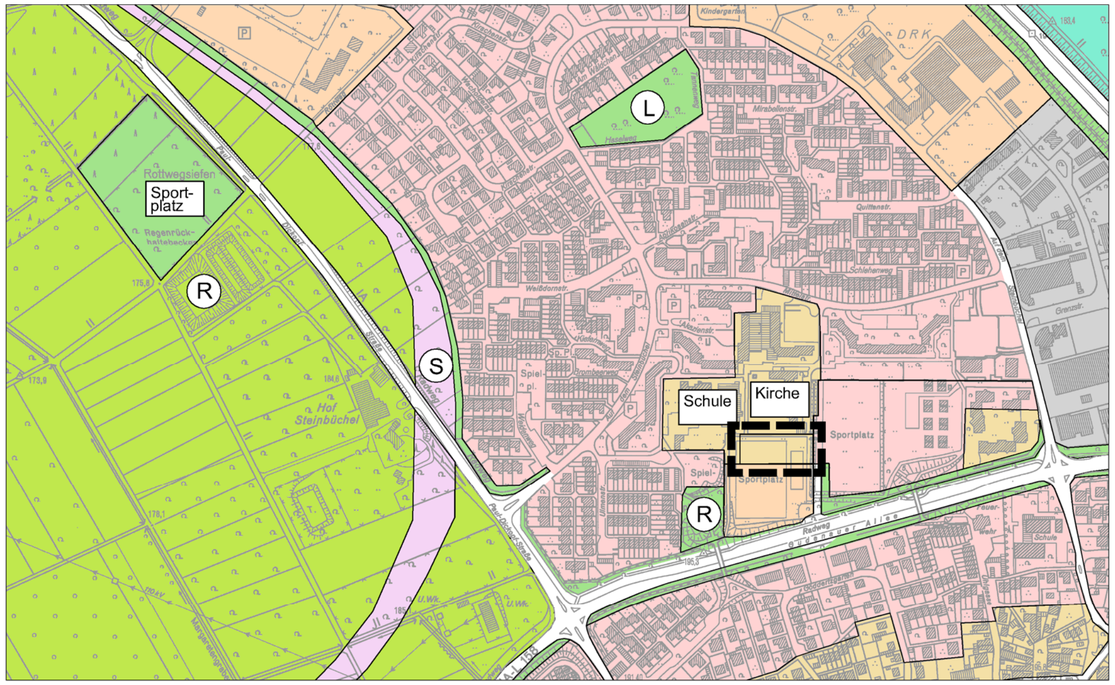

M 1:5000

Grenze Änderungs-/Ergänzungsbereich

Geänderte Fassung

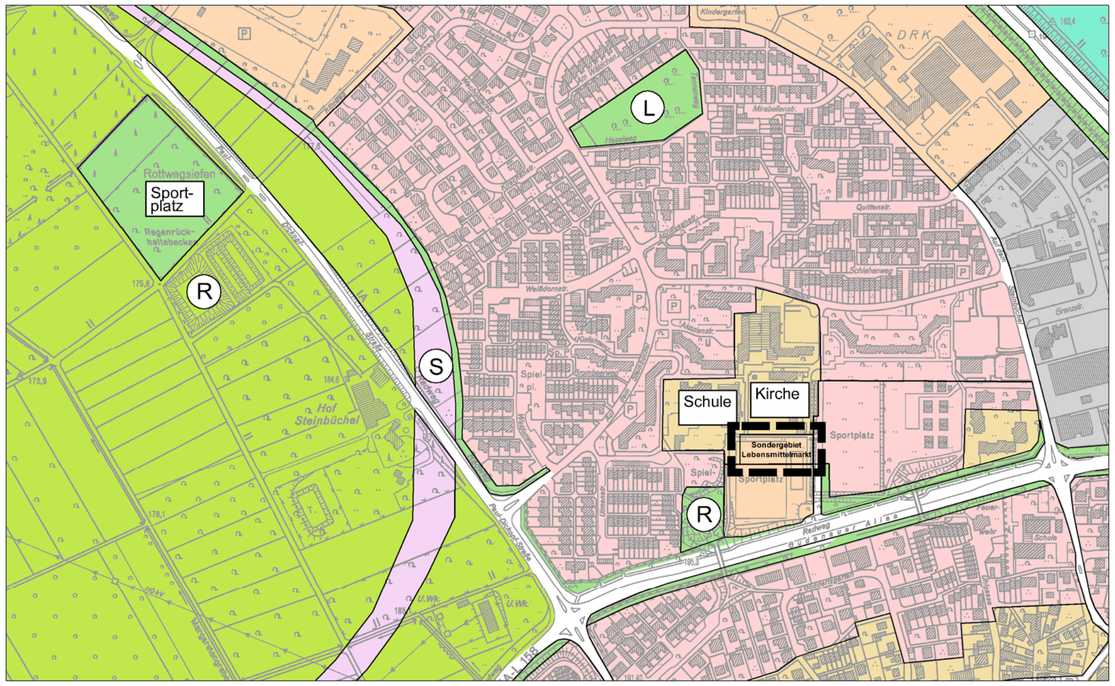

M 1:5000

Grenze Änderungs-/Ergänzungsbereich

Der Rat der Stadt hat am ..... gem. § 2 (1) BauGB die Aufstellung der 46. Änderung des Flächennutzungsplanes beschlossen. Der Beschluß wurde am ..... ortsüblich bekanntgemacht.

Meckenheim, den .....

Der Bürgermeister

Nach ortsüblicher Bekanntmachung am ..... erfolgte die Beteiligung der Bürger an der Bauleitplanung gem. § 3 (1) BauGB am .....

Meckenheim, den .....

Der Bürgermeister
i.A.

Nach ortsüblicher Bekanntmachung am ..... hat der Änderungsentwurf mit der Begründung gem. § 3 (2) BauGB in der Zeit vom ..... bis einschl. ..... öffentlich ausgelegen.

Meckenheim, den .....

Der Bürgermeister
i.A.

Diese Änderung des Flächennutzungsplanes ist vom Rat in seiner Sitzung am ..... beschlossen worden.

Meckenheim, den .....

Der Bürgermeister

Die 46. Änderung des Flächennutzungsplanes hat mir gem. § 6 (1) BauGB vorgelegen.

(siehe Verfügung vom .....)

Az.: .....

Köln, den .....

Die Bezirksregierung
i.A.

Die Erteilung der Genehmigung wurde gem. § 6 (5) BauGB am ..... ortsüblich bekannt gemacht.

Meckenheim, den .....

Der Bürgermeister
i.A.

Rechtsgrundlagen:

Baugesetzbuch (BauGB) vom 23.09.2004 (BGBL. I S. 2141) in der jeweils gültigen Fassung

Baunutzungsverordnung (BauNVO) vom 23.01.1990 (BGBL. I S. 132) in der jeweils gültigen Fassung

Planzeichenverordnung (PlanzV) vom 18.12.1990 (BGBL. I S. 58)

Entwurf und Bearbeitung:

Haan, den .....

Jan Roth
Stadtplaner AKNW

ISR INNOVATIVE STADT + RAUM PLANUNG
ISR GmbH & Co. KG
Zur Pumpstation 1 42781 Haan
mail@isr-haan.de www.isr-haan.de
Tel: 02129 / 566 209 - 0 Fax: - 16

Zeichenerklärung

Art der baulichen Nutzung
gem. § 5 (2) Nr.1 BauGB

An Lage 6

Gemischte Bauflächen

Sondergebiet Lebensmittelmarkt

STADT MECKENHEIM

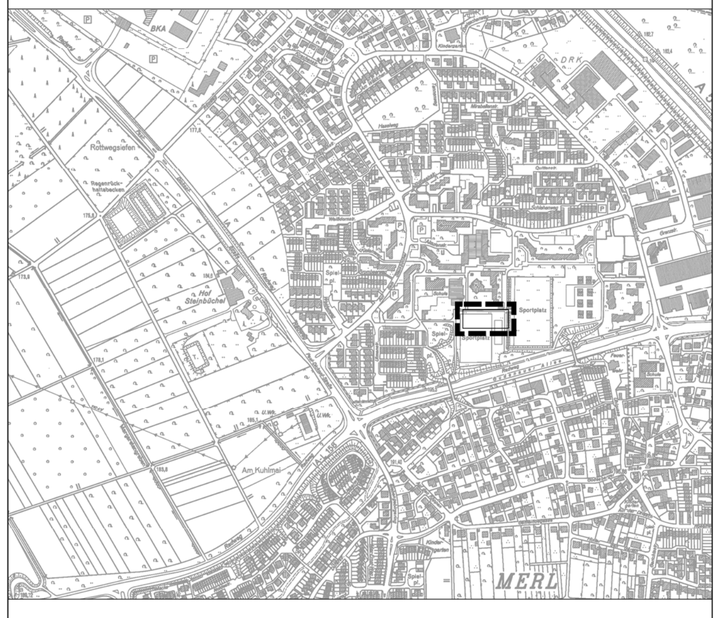

FLÄCHENNUTZUNGSPLAN

50. ÄNDERUNG "Sondergebiet Lebensmittelmarkt"

STAND: Feststellung September 2012